Commune de LA RIVIERE

Département de l'Isère

PLAN LOCAL D'URBANISME

REGLEMENT GRAPHIQUE

PIECE N°4.2

Se reporter egalement à la pièce 4.1

Phase APPROBATION du PLU

Maître d'ouvrage :
Commune de La Rivière

Maître d'oeuvre :
Claire Bonneson Urbaniste-Paysagiste
Christophe Géraudie Architecte
Evinerude Environnement

Origine Cadastre © Droits de l'Etat réservés - 2018

Nord

Echelle : 1/7000

0 100 200 300 m

Consulter également le règlement graphique (pièce n° 4.1)
et le règlement écrit (pièce n°5) ainsi que les annexes du PLU (pièce n°6)

ZONAGE

RISQUES NATURELS en application des art. R151-31 et R151-34 du CU :

- Secteurs constructibles sous conditions (voir règlement écrit)
- Secteurs inconstructibles sauf exceptions (voir règlement écrit)
- Se reporter au PPRI annexé au PLU
- Suffosion exceptionnelle

NATURE DES RISQUES PRESENTS	FAIBLE	MOYEN	FORT
Inondation de pied de versant	Bi'1	Bi'2	/
Inondation de plaine	Ri	Ri	Ri
Crues torrentielles	Rc2	rv	rv
Ruissellement sur versant - Ravinement	Bv1	RV	RV
Glissement de terrain	Bg2	RG	RG
Chutes de pierres et de blocs	Bp1	RP	RP
Suffosion exceptionnelle Bfex			

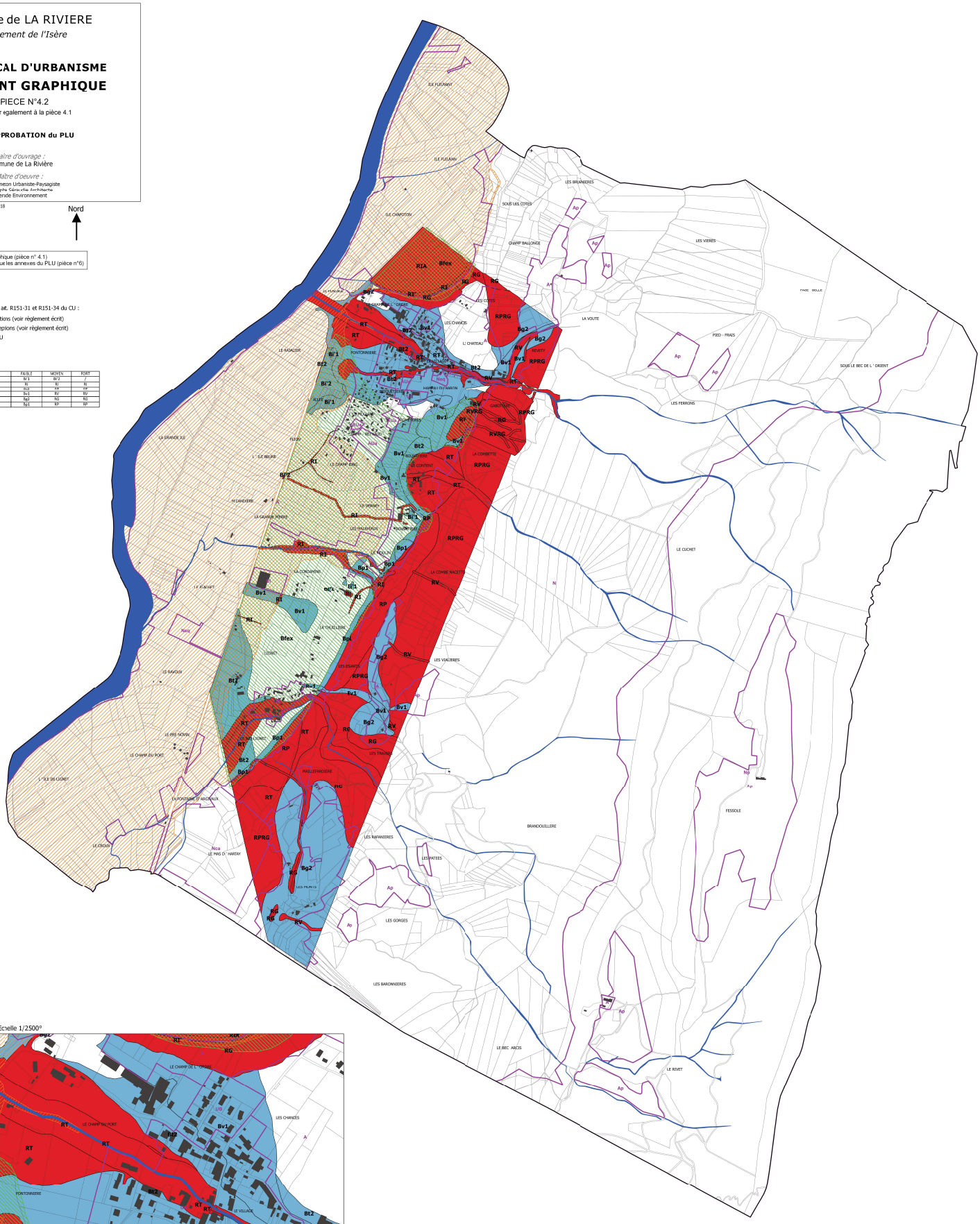

Zoom secteur centre village - Echelle 1/2500°

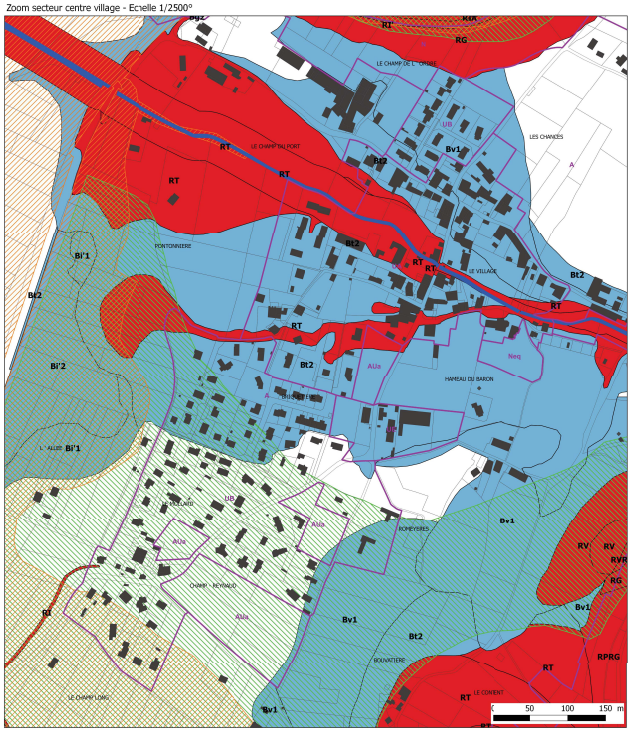
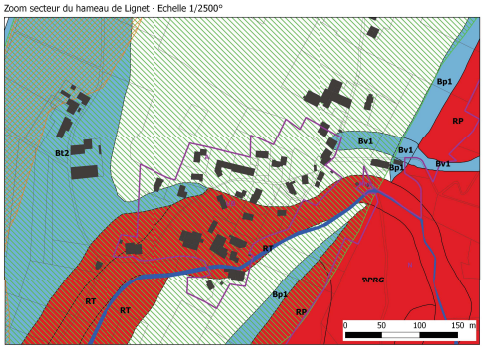
Zoom secteur du hameau de Lignet - Echelle 1/2500°